


Projektavimo stadija	PROJEKTINIAI PASIŪLYMAI
Projekto laida	A
Kompleksas	NOA/1-SU-378-PP
Projektuotojas	UAB „NOARCHITECTS“, Kalvarijų g. 1, LT-09310 VILNIUS
Projekto pavadinimas	KITŲ INŽINERINIŲ STATINIŲ PASKIRTIES GRUPĖS (KITOS PASKIRTIES STATINIAI) Ž. SKLYPE KAD. NR. 3403/0009:10 ir A. VIENUOLIO G., ANYKŠČIŲ M., ANYKŠČIŲ R. SAV., REKONSTRAVIMO PROJEKTAS
Statybos adresas	Anykščių m., Anykščių r. sav.
Statinio kategorija	Nesudėtingieji statiniai
Statybos rūšis	REKONSTRAVIMAS
Teritorija	ANYKŠČIŲ SENOJO MIESTO VIETA (17147) ANYKŠČIŲ MIESTO ISTORINĖ DALIS (17071) ANYKŠČIŲ REGIONINIS PARKAS (947) PAMINKLAS A. VIENUOLIUI - ŽUKAUSKUI (15283) NATURA 2000

Pareigos	Vardas, pavardė	Parašas
PROJEKTUOTOJAS	UAB NOARCHITECTS	
UŽSAKOVAS	ANYKŠČIŲ RAJONO SAVIVALDYBĖS ADMINISTRACIJA	
STATYTOJAS	ANYKŠČIŲ RAJONO SAVIVALDYBĖ	

Vilnius, 2025 m. Rugpjūčio mėn.

BRĖŽINIŲ IR TEKSTINIŲ DOKUMENTŲ SĄRAŠAS

Eil. Nr.	Dokumento Nr.	Laida	Dokumento pavadinimas
<i>Bendrieji duomenys</i>			
1.	NOA/1-SU-378/PP.SŽ	A	PROJEKTO DOKUMENTŲ SUDĖTIES ŽINIARAŠTIS
2.	NOA/1-SU-378/PP.BR	A	BENDRŲJŲ RODIKLIŲ LENTELĖ
3.	NOA/1-SU-378/PP.AR	A	AIŠKINAMASIS RAŠTAS
<i>Brėžiniai</i>			
4.	NOA/1-SU-378/PP.BR-00	A	BRĖŽINIŲ ŽINIARAŠTIS
5.	NOA/1-SU-378/PP.BR-01	A	SKLYPO PLANAS
6.	NOA/1-SU-378/PP.BR-02	A	VIZUALIZACIJA. VAIZDAS NUO A. BARANAUSKO TILTO
7.	NOA/1-SU-378/PP.BR-03	A	VIZUALIZACIJA. AIKŠTĖS GĖLYNŲ VAIZDAS
8.	NOA/1-SU-378/PP.BR-04	A	VIZUALIZACIJA. AŽŪRINĖS DANGOS TAKO PALEI PAPIO G. VAIZDAS
9.	NOA/1-SU-378/PP.BR-05	A	VIZUALIZACIJA. PĖSČIŲJŲ TAKAS ŠLAITE
10.	NOA/1-SU-378/PP.BR-06	A	VIZUALIZACIJA. PANDUSO VAIZDAS
<i>Pritarimų, sutikimų ir kitų dokumentų sąrašas</i>			
11.		0	

A	2025 08 22		Projektiniai pasiūlymai. Pagal žalinimo schemos užduotį		
Laida	Išleidimo data		Laidos statusas ir išleidimo priežastis		
 UAB Noarchitects JK 302806477 Kalvarijų g. 1 LT-09310, Vilnius Info@noarchitects.lt, +37060415920			Objektas: KITŲ INŽINERINIŲ STATINIŲ PASKIRTIES GRUPĖS (KITOS PASKIRTIES STATINIAI) Ž. SKLYPE KAD. NR. 3403/0009:10 ir A. VIENUOLIO G., ANYKŠČIŲ M., ANYKŠČIŲ R. SAV., REKONSTRAVIMO PROJEKTAS Vieta: Anykščių rajono sav. Anykščių m.		
	PV. A976,0267	M. NEMUNIENĖ	2025 08 22	PROJEKTO DOKUMENTŲ SUDĖTIES ŽINIARAŠTIS	LAIDA
	ARCH.	M. GRINEVIČIUS	2025 08 22		A
	ARCH.	G. ČERSKUTĖ	2025 08 22		
LT	ANYKŠČIŲ RAJONO SAVIVALDYBĖS ADMINISTRACIJA		NOA/1-SU-378-PP.SŽ	LAPAS	LAPŲ
				1	1

BENDRIEJI STATINIO RODIKLIAI (SKLYPE)


Nr.	Pavadinimas	Mato vienetas	Kiekis	Pastabos
I	SKLYPAS			Nr. 4400-3166-1911
1.1	sklypo plotas	m ²	6014	
1.2	užstatomas sklypo plotas	m ²	1777	
II	KITI INŽINERINIAI STATINIAI:			
2.1	Takai b1 (unik. Nr. 4400-4734-1359)		1640.52 (esamas) 1730.83 (projektuojama)	Nr. 4400-4734-1359
2.1.1	Dangos	m ²	1545.83	
2.1.2	Pakelta tako dalis su aptvėrimu 12	m ²	40	
2.1.3	Atraminės sienutės (10, 11)	m ²	58	
2.1.4	Granitiniai laiptai (4, 9)	m ²	62	
2.1.5	Betoniniai laiptai (3, 5)	m ²	25	
2.2	Takai b2 (unik. Nr. 4400-4734-1359)	m²	46.17 (esamas) 46.17 (projektuojama)	Nr. 4400-4734-1359
2.2.1	Dangos	m ²	46.17	

BENDRIEJI STATINIO RODIKLIAI (UŽ SKLYPO RIBŲ)

	Pavadinimas	Mato vienetas	Kiekis	Pastabos
I	KITI INŽINERINIAI STATINIAI			
1.1	Kelias - Pėsčiųjų takas prie A. Vienuolio gatvės:	m ²	321	Nr. 4400-5091-8922
1.2	b1 takų dalis už sklypo ribos	m ²	45	

TVIRTINU:
Užsakovas

Anykščių rajono savivaldybės administracija

A	2025 08 22		Projektiniai pasiūlymai. Pagal žalinimo schemas užduotį	
Laida	Išleidimo data		Laidos statusas ir išleidimo priežastis	
 UAB Noarchitects JK 302806477 Kalvarijų g. 1 LT-09310, Vilnius Info@noarchitects.lt, +37060415920			Objektas: KITŲ INŽINERINIŲ STATINIŲ PASKIRTIES GRUPĖS (KITOS PASKIRTIES STATINIAI) Ž. SKLYPE KAD. NR. 3403/0009:10 ir A. VIENUOLIO G., ANYKŠČIŲ M., ANYKŠČIŲ R. SAV., REKONSTRAVIMO PROJEKTAS Vieta: Anykščių rajono sav. Anykščių m.	
PV. A976,0267	M. NEMUNIENĖ		2025 08 22	BENDRŲJŲ RODIKLIŲ LENTELĖ LAIDA A
ARCH.	M. GRINEVIČIUS		2025 08 22	
ARCH.	G. ČERSKUTĖ		2025 08 22	
LT	ANYKŠČIŲ RAJONO SAVIVALDYBĖS ADMINISTRACIJA		NOA/1-SU-378-PP.BR	LAPAS 1 LAPŲ 1

DANGŲ ŽINIARAŠTIS


Nr.	Pavadinimas	Mato vienetas	Vandeniui nelaidžios dangos	Vandeniui laidžios dangos (surišta akmenų skalda)	Vandeniui laidūs želdinių plotai (veja, krūmynai)	
I	SKLYPE					
1.1	b1 (unik. Nr. 4400-4734-1359)	m ²	esama: 1640.52	esama: 0.00	esama: 0.00	viso: 1640.52
		m ²	projektuojama: 913.98	projektuojama: 627.5	projektuojama: 246.87	viso: 1730.83
1.2	b2 (unik. Nr. 4400-4734-1359)	m ²	esama: 46.17	esama: 0.00	esama: 0.00	viso: 46.17
		m ²	projektuojama: 21.00	projektuojama: 16.17	projektuojama: 9.00	viso: 46.17
II	UŽ SKLYPO RIBŲ					
2.1	Kelias - Pėsčiųjų takas prie A. Vienuolio gatvės Nr. 4400-5091-8922	m ²	esama: 321.00	esama: 0.00	esama: 0.00	viso: 321.00
		m ²	projektuojama: 15.21	projektuojama: 157.99	projektuojama: 147,8	viso: 321.00
2.2	b1 takų dalis už sklypo ribos	m ²	esama: 16.89	esama: 0.00	esama: 0.00	viso: 16.890
		m ²	projektuojama: 13.27	projektuojama: 30.12	projektuojama: 1.61	viso: 45.00

NOA/1-SU-378-PP.BR	LAPAS	LAPŲ
	2	2

AIŠKINAMASIS RAŠTAS

TURINYS

1. Projekto rengimo pagrindas.....	2
2. Bendrieji duomenys.....	2
3. Projekto tikslas.....	2
4. Sklypo apibūdinimas.....	3
5. Esama būklė.....	3
6. Nekilnojamojo kultūros paveldo apsauga.....	3
7. Bendrieji sprendiniai.....	6
8. Tvarumas.....	7
9. Projekto dalių aprašymas.....	8
10. Apsauginių priemonių nuo smurto ir vandalizmo aprašymas.....	9
11. Aplinkos ir statinių pritaikymo neįgaliesiems sprendiniai.....	9
12. Atliekų surinkimas ir tvarkymas.....	10

A	2025 08 22			Projektiniai pasiūlymai. Pagal žalinimo schemos užduotį			
Laida	Išleidimo data			Laidos statusas ir išleidimo priežastis			
	UAB Noarchitects JK 302806477 Kalvarijų g. 1 LT-09310, Vilnius Info@noarchitects.lt, +37060415920			Objektas: KITŲ INŽINERINIŲ STATINIŲ PASKIRTIES GRUPĖS (KITOS PASKIRTIES STATINIAI) Ž. SKLYPE KAD. NR. 3403/0009:10 ir A. VIENUOLIO G., ANYKŠČIŲ M., ANYKŠČIŲ R. SAV., REKONSTRAVIMO PROJEKTAS Vieta: Anykščių rajono sav. Anykščių m.			
	PV. A976,0267	M. NEMUNIENĖ		2025 08 22	AIŠKINAMASIS RAŠTAS		LAIDA
	ARCH.	M. GRINEVIČIUS		2025 08 22			A
	ARCH.	G. ČERSKUTĖ		2025 08 22			
LT	ANYKŠČIŲ RAJONO SAVIVALDYBĖS ADMINISTRACIJA			NOA/1-SU-378-PP.AR		LAPAS	LAPŲ
						1	1

1. Projekto rengimo pagrindas

Kitų inžinerinių statinių paskirties grupės (kitos paskirties statiniai) ž. sklype kad. nr. 3403/0009:10 ir A. Vienuolio g., Anykščių m., Anykščių r. sav., rekonstravimo projektas, anksčiau A. Vienuolio-Žukausko paminklo teritorijos sklypo dalies sutvarkymo techninis darbo projekto A laida (toliau - Projektas) parengtas vadovaujantis sutartimi Nr. NOA/1-SU-378 tarp Užsakovo "Anykščių rajono savivaldybės administracija" ir UAB „Noarchitects“, LR įstatymais bei galiojančiomis normomis, taisyklėmis, statybos techniniais reglamentais ir rekomendacijomis. Projektas rengiamas atsižvelgiant į Anykščių rajono savivaldybės žalinimo plano sprendinius¹. Šis planas skirtas didinti žolinių augalų ir želdinių kiekį, įgyvendinti gamta pagrįstus sprendimus, kurie teikia ekologinę, socialinę ir ekonominę naudą. Žalinimo sprendiniai apima strategiškai suplanuotą natūralių ir pusiau natūralių ekosistemų tinklą, kurio tikslas – gerinti aplinkos kokybę urbanizuotose teritorijose ir gerinti gyventojų gyvenimo sąlygas. Planas nustato problemines sritis, kuriose labiausiai trūksta žaliųjų plotų, ir siūlo priemones, kaip didinti biologinę įvairovę bei mažinti taršą.

Privalomųjų dokumentų sąrašas:

1. Projektavimo užduotis (techninė specifikacija);
2. UAB Noarchitects Anykščių A. Vienuolio - Žukausko paminklo teritorijos sklypo dalies sutvarkymo techninis darbo projektas;
3. Žemės sklypo teisinės registracijos Lietuvos Respublikos nekilnojamojo turto registre dokumentai ir žemės sklypo nuomos (panaudos) dokumentai;
4. Statinių kadastrinių matavimų ir teisinės registracijos Nekilnojamojo turto registre dokumentai;
5. Statinių kadastrinių matavimų bylų kopijos;
6. Sklypo topografiniai matavimai, atlikti 2025 m. UAB "GEOVISATA";
7. Anykščių miesto darnaus judumo planas, patvirtintas 2023 m. liepos 27 d.
8. Specialiųjų reikalavimų dokumentai;
9. Prisijungimo sąlygos Nr. 2E-4311, išduotos Lietuvos automobilių kelių direkcijos 2018-10-31 d.;
10. Planuojamos ūkinės veiklos įgyvendinimo poveikio įsteigtoms ar potencialioms „NATURA 2000“, teritorijoms reikšmingumo išvada Nr. NV2-7 (8.9.), išduota 2017-04-25 d.;
11. 2018 m. UAB „Geomira“ atliktų Projektinių inžinerinių geologinių ir geotechninių tyrimų ataskaita;
12. 2019 m. Nacionalinės žemės tarnybos sutikimas tiesti susisiektimo komunikacijas, inžinerinius tinklus ir statyti jiems funkcionuoti būtinus statinius valstybinėje žemėje, kurioje nesusformuoti žemės sklypai;
13. UAB "Arbovita ir Ko" eksperto arboristo Renaldo Žilinsko A. Vienuolio – žukausko skvere anykščiuose augančių medžių būklės arboristinis įvertinimas² 2025 m.;
14. 2013 m. sklypo dalyje atliktų archeologinių žvalgomųjų tyrimų planas;
15. Nekilnojamojo kultūros paveldo vertinimo tarybos 2019-09-16 d. aktas Nr. KPD-AV-1459;
16. Anykščių miesto istorinės dalies (unikalaus objekto kodas 17071, buvęs kodas UV2) nekilnojamojo kultūros paveldo apsaugos specialusis planas (rengėjas – UAB „Projektavimo ir restauravimo institutas“, PA – Giedrė Miknevičienė; patvirtintas Anykščių rajono savivaldybės tarybos 2011-03-10 sprendimu Nr. TS-99);
17. Kultūros vertybių registro duomenys;
18. Papildomi archyviniai dokumentai.

¹ Žalinimo planas - Anykščių rajono savivaldybės tarybos 2024-09-26 sprendimas Nr. 1-TS-263 „Dėl Anykščių miesto dalies teritorijos žaliosios infrastruktūros poreikio schemos (žemėlapis) patvirtinimo“. Prieiga per internetą: <https://www.anyksciai.lt/doclib/2hsogwgnkr4xj7mz7kpmddy7a3sqz2da>

² UAB "Arbovita ir Ko" eksperto arboristo Renaldo Žilinsko A. Vienuolio – žukausko skvere anykščiuose augančių medžių būklės arboristinis įvertinimas. Prieiga per internetą: <https://www.checktrees.com/map/#%7B%22zoom%22%3A19%2C%22lat%22%3A55.52605174136072%2C%22lng%22%3A25.103626749497526%7D>

NOA/1-SU-378-PP.AR	LAPAS	LAPŲ
	2	12

2. Bendrieji duomenys

Statybos vieta	Anykščių m., Anykščių r. sav.
Statybos rūšis	Rekonstravimas
Statinių paskirtis	Kiti inžineriniai statiniai
Statinių kategorija	Nesudėtingieji statiniai
Unikalus objektų kodas Kultūros vertybių registre	Anykščių senojo miesto vieta 17147; Anykščių regioninis parkas 947; Anykščių miesto istorinė dalis 17071; Rašytojo A. Žukausko – Vienuolio paminklas 15283; UAB „Noarchitects“
Techninio darbo projekto rengėjas	Anykščių rajono savivaldybės administracija
Techninio darbo projekto užsakovas	a. k. 188774637
Statytojas	Anykščių rajono savivaldybė sav. k. 111100241

3. Projekto tikslas

Projektu siekiama kompleksiskai sutvarkyti rašytojo A. Žukausko-Vienuolio paminklo teritorijos dalį Anykščių mieste (kadastro Nr. 3403/0009:10), pritaikant ją visuomenės poreikiams. Tai yra anksčiau parengto projekto "Anykščių A. Vienuolio - Žukausko paminklo teritorijos sklypo dalies sutvarkymo techninis darbo projektas" koregavimas ir papildymas (toliau - projekto A laida). Projekto A laida detalai įgyvendina Anykščių miesto žalinimo schemas sprendinius, numatydamas daugiau želdynų ir taip didindamas žaliąjį plotą. Siekiant prisidėti prie tvaresnės aplinkos, didelė dalis kietųjų dangų keičiamos į vandeniui laidžias dangas, kurios pagerins lietaus vandens infiltraciją į gruntą. Be to, siekiant lankytojams suteikti naujų patirčių, numatyta įrengti pakeltą tako dalį su aptvėrimu, skirtą apžvalgai, leidžiančią mėgautis vaizdu į Šventosios upę iš aukštesnės perspektyvos. Projekto metu taip pat buvo peržiūrėtos ir pakeistos kai kurios apdailos medžiagos – pavyzdžiui, planuotas „Corten“ plienas buvo pakeistas į dekoratyvinį betoną, kuris padės sukurti šiuolaikišką, tačiau darniai su aplinka derantį įvaizdį. Sprendimais siekama ne tik atnaujinti paminklo teritoriją, bet ir padarys ją patrauklesne, funkcionalesnė bei ekologiškesnė erdvė.

4. Sklypo apibūdinimas

Valstybei priklausantis sklypas (kad. Nr. 3403/0009:10), kurio bendras plotas - 6014 m², yra Anykščių r. sav., Anykščių miesto centrinėje dalyje. Sklypas šiaurės vakarų kryptimi ribojasi su Šventosios upe, rytų kryptimi ribojasi su Paupio g., pietų kryptimi - su A. Vienuolio g. Teritorijos reljefas kintantis, žemėjantis link Šventosios upės.

Sklypas patenka į Anykščių senojo miesto vietos (kodas 17147) teritoriją, Anykščių regioninio parko (kodas 947) teritoriją, Anykščių miesto istorinės dalies (kodas 17071) teritoriją.

Statiniai sklypo teritorijoje:

- Esami inžineriniai statiniai: b1 (takai, laiptai, atraminės sienutės) - betono plytelės; b2 - granito danga;
- Rašytojo A. Žukausko – Vienuolio paminklas, įtrauktas į kultūros vertybių registrą, unikalus objekto kodas 15283. Paminklo autorius - skulptorius P. Aleksandravičius, architektas V. Gabriūnas.
- Esami inžineriniai tinklai: į statybos darbų zonos ribas patenka elektros tinklai, ryšio tinklai, lietaus nuotekų surinkimo tinklai, buitinių nuotekų surinkimo tinklai, šilumos tiekimo tinklai;

Statiniai už Rašytojo A. Žukausko – Vienuolio paminklo teritorijos sklypo ribų, valstybinėje žemėje:

- Takas (esamas šaligatvis) prie A. Vienuolio gatvės (nuo Paupio g. iki tilto per Šventosios upę).

NOA/1-SU-378-PP.AR	LAPAS	LAPŲ
	3	12

5. Esama būklė

Teritorijoje esami pėsčiųjų takai iš betono trinkelų susidėvėję, aikštės danga aplink A. Vienuolio-Žukausko paminklą netolygi, trinkelės ne vienodame aukštyje, vietomis susmegusios. Laiptų link A. Vienuolio gatvės granitinių pakopų aukštis nevienodas, nulinkusios. Į skverą sunku patekti žmonėms su negalia. Esami suoliukai bei šiukšlių dėžės susidėvėję, neatitinka šiuolaikinių poreikių bei estetikos. Apšvietimas neatitinka esamų higienos normų reikalavimų.

6. Nekilnojamojo kultūros paveldo apsauga

Rašytojo A. Žukausko – Vienuolio paminklas (15283) yra Anykščių senojo miesto vietoje (kodas 17147) ir Anykščių miesto istorinėje dalyje (kodas 17071) (pav. 1):



pav. 1 - Ištrauka iš Nekilnojamojo kultūros vertybių registro žemėlapis (<https://kvr.kpd.lt/#/static-heritage-search>)

6.1. Anykščių senojo miesto vieta (kodas 17147, buvę kodai A1400, AR1882)

Techninio darbo projekto sprendiniai užtikrins Rašytojo Antano Žukausko - Vienuolio paminklo (15283) vertingųjų savybių, nustatytų Nekilnojamojo kultūros paveldo vertinimo tarybos aktu dėl duomenų patikslinimo Nr. KPD-AV-1459, 2019-09-16, išsaugojimą bei fizinės būklės pagerinimą. Esant poreikiui, tvarkybos darbų projektas bus rengiamas atsižvelgiant į Kultūros paveldo departamento nustatytas sąlygas.

Anykščių senojo miesto vietoje (17147) žemės judinimo darbų vietose būtini archeologiniai tyrimai PTR 2.13.01:2011 „Archeologinio paveldo tvarkyba“ nustatyta tvarka. Jei „*atliekant darbus bus aptinkama archeologinių radinių ar nekilnojamojo daikto vertingųjų savybių, valdytojai ar darbus atliekantys asmenys apie tai privalo pranešti savivaldybės paveldosaugos padaliniui, o šis informuoti Kultūros paveldo departamentą, departamentas gali sustabdyti darbus 15 dienų. Per šį terminą jis kartu su savivaldybės paveldosaugos padaliniu turi patikrinti pranešimą ir priimti sprendimą inicijuoti ar neinicijuoti aptiktos nekilnojamosios kultūros vertybės įregistravimą, kultūros paveldo objekto skelbimą saugomu ar aptiktos vertingosios savybės atskleidimą ir apsaugos reikalavimų patikslinimą*“ (LR Nekilnojamojo kultūros paveldo apsaugos įstatymo 9 str. 3 d.).

NOA/1-SU-378-PP.AR	LAPAS	LAPŲ
	4	12

Archeologiniai tyrimai numatyti.

6.2. Anykščių miesto istorinė dalis (kodas 17071, buvęs kodas UV2)

Įregistravimo data: 1993-12-02

Statusas: registrinis

Objekto reikšmingumo lygmuo: vietinis

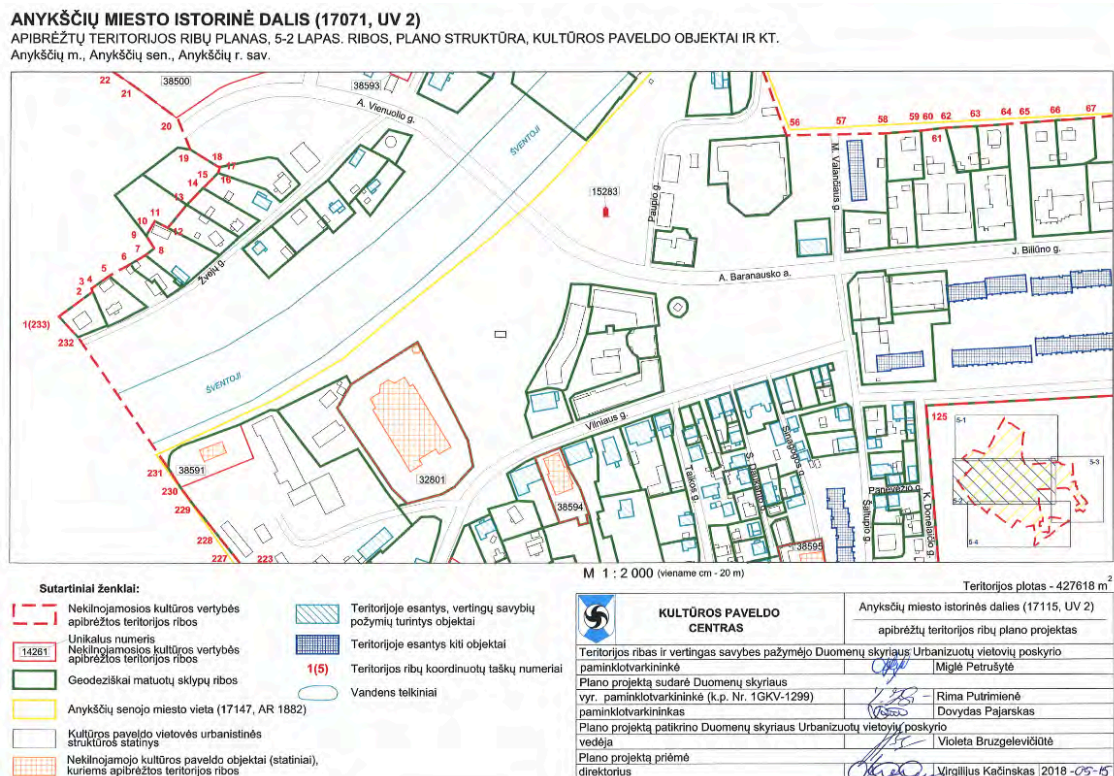
Rūšis: nekilnojamas

Vertybė pagal sandarą: pavienis objektas

Vertingųjų savybių pobūdis: archeologinis (lemiantis reikšmingumą); architektūrinis (lemiantis reikšmingumą svarbus); istorinis (lemiantis reikšmingumą svarbus); kraštovaizdžio; urbanistinis (lemiantis reikšmingumą svarbus).

Vertingosios savybės nustatytos Nekilnojamojo kultūros paveldo vertinimo tarybos aktu dėl duomenų patikslinimo Nr. KPD-RM-215, 2007-02-13, su vėlesniais patikslinimais (žiūr. <https://kvr.kpd.lt/#/static-heritage-search>)

Techninio darbo projekto sprendiniai neturės neigiamos įtakos Anykščių miesto istorinės dalies vertingosioms savybėms: saugomoms panoramoms, perspektyvoms, išklotinėms.



pav. 2 - Ištrauka iš Apibrėžtų teritorijos ribų plano (TRP) (<https://kvr.kpd.lt/#/static-heritage-search>)

6.3. Rašytojo Antano Žukausko - Vienuolio paminklas (kodas 15283, buvęs kodas DR1301)

Statusas: registrinis

Objekto reikšmingumo lygmuo: regioninis

Rūšis: nekilnojamas

Vertybė pagal sandarą: pavienis objektas

Vertingųjų savybių pobūdis: dailės (lemiantis reikšmingumą svarbus); memorialinis (lemiantis reikšmingumą svarbus).

NOA/1-SU-378-PP.AR	LAPAS	LAPŲ
	5	12

Vertingosios savybės nustatytos Nekilnojamojo kultūros paveldo vertinimo tarybos aktu dėl duomenų patikslinimo Nr. KPD-AV-1459, 2019-09-16:

„Vertingosios savybės:

1.1.2. tūrinė erdvinė kompozicija - **planinė struktūra, tūrinė erdvinė kompozicija, kurią sudaro Rašytojo Antano Žukausko - Vienuolio paminklas, stovintis nelygiašonės trapezijos formos plano skvere** (-; -; IKONOG Nr. 1-5; FF Nr. 1-10; 2019 m.);

1.1.4. fasadų architektūrinis sprendimas - **skulptūrinė sėdinčio ant suolo Antano Vienuolio figūra, pastatyta ant žemo postamento** (skulptūra: 3,03 x 1,87 x 1,92 m, postamentas: 0,79 x 2,21 x 2,21 m; būklė gera; FF Nr. 5-10; 2019 m.); **fasadų apdaila ir puošyba - postamento fasado įrašas „ANTANAS VIENUOLIS“** (-; būklė gera; FF Nr. 7, 8, 11; 2019 m.);

1.1.5. konstrukcijos - **pamatas su granitiniu cokoliu** (pamatas netyrinėtas; cokolio būklė gera; žr. 15.4; FF Nr. 11; 2019 m.); **kvadratinio plano granitinis postamentas** (-; būklė gera; FF Nr. 6-11; 2019 m.); **bronzinė skulptūra ant plokščio plinto** (-; būklė gera; FF Nr. 6-10; 2019 m.);

1.3.2. buvusių komplekso dalių (statinių) liekanos ar jų vietos - **centrinių laiptų su atraminėmis sienelėmis vieta PV dalyje** (-; -; TRP; IKONOG Nr. 1-3, 5; FF Nr. 1, 2, 5, 12, 13; 2019 m.); **laiptų Š dalyje vieta** (-; -; TRP; IKONOG Nr. 3; FF Nr. 14; 2019 m.);

1.3.4. žemės ir jos paviršiaus elementai - **reljefas** (Šventosios upės slėnio aukštutinė terasa; -; FF Nr. 1-4, 14; 2019 m.);

1.3.6. želdynai ir želdiniai - **apželdinimo mažalapių liepų eile pobūdis R dalyje** (-; būklė gera; TRP; IKONOG Nr. 1-3; FF Nr. 1-4, 15; 2019 m.).

4. Artimiausios kultūros paveldo objekto teritoriją ar vietovę supančios aplinkos kultūrinio kraštovaizdžio vertingosios savybės - **Anykščių miesto istorinė dalis u. k. 17071, UV2** (-; -; TRP; 2019 m.); **Anykščių senojo miesto vieta u. k. 17147, A1400** (-; -; TRP; 2019 m.); **Anykščių senamiesčio urbanistinis draustinis** (-; -; TRP; 2019 m.);

5. Faktai apie svarbias visuomenės, kultūros ir valstybės istorijos asmenybes, įvykius, tautosakos, literatūros ar kitus meno kūrinius, netradicinius ieškojimus, kurie susiję su objektu - **1982 m. balandžio 6 d. paminklas pastatytas Antanui Žukauskui Vienuoliui (1882-1957) - Lietuvos rašytojui, prozininkui, dramaturgui, muziejininkui, visuomenininkui, farmacininkui“.**

7. Bendrieji sprendiniai

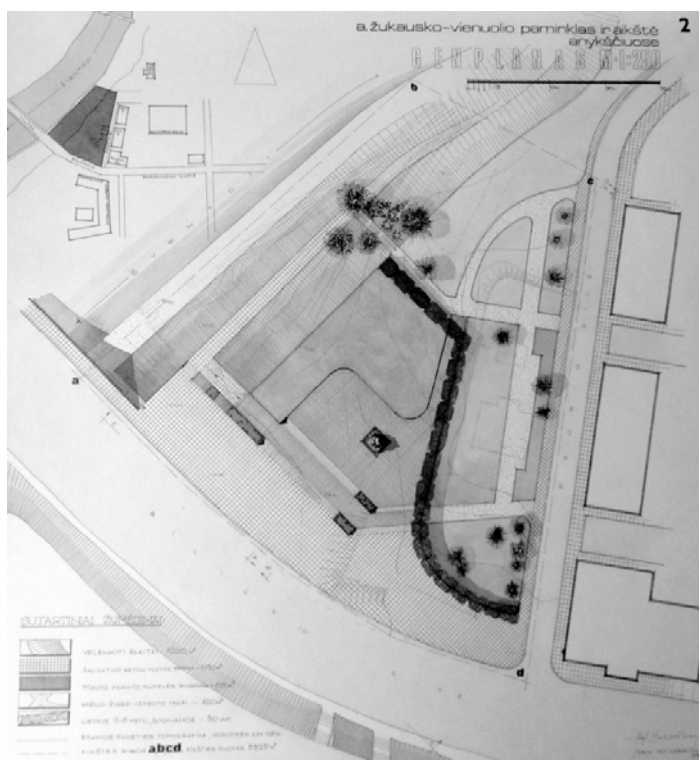
Skvero koncepcija nutolsta nuo tradicinio, vieno aspekto asmenybės įamžinimo. Vietoj to, kad A. Vienuolis būtų pristatomas tik kaip rašytojas, siekiama atskleisti ir jo, kaip vaistininko bei aistringą gamtininką, veiklą.

Ši tema integruojama per visą skvero dizainą. Planuojama įrengti pažintinius standus su tekstais ir nuorodomis, kurie supažindintų lankytojus su A. Vienuolio ryšiu su medicina ir gamta.

Siekiant patenkinti skirtingus lankytojų poreikius, skveras yra aiškiai suskirstytas į funkcines zonas: Memorialinė erdvė skirta ramiam susikaupimui ir A. Vienuolio atminimui. Čia akcentuojamas rašytojo paminklas ir jį supanti aplinka. Rekreacinė erdvė pritaikyta aktyvesniam poilsiui, su patogiais suoliukais, žaidimų elementais ar tiesiog erdvėmis laisvalaikiui. Pažintinė erdvė integruoja edukacinius standus ir vaistinių augalų želdynus, kviesdama lankytojus domėtis ir mokytis.

Siekiame išlaikyti susiformavusią sklypo planinę struktūrą bei centrinius laiptus su atraminėmis sienutėmis, pabrėžiant autoriaus V. Gabriūno idėją (pav. 3).

NOA/1-SU-378-PP.AR	LAPAS	LAPŲ
	6	12



pav. 3

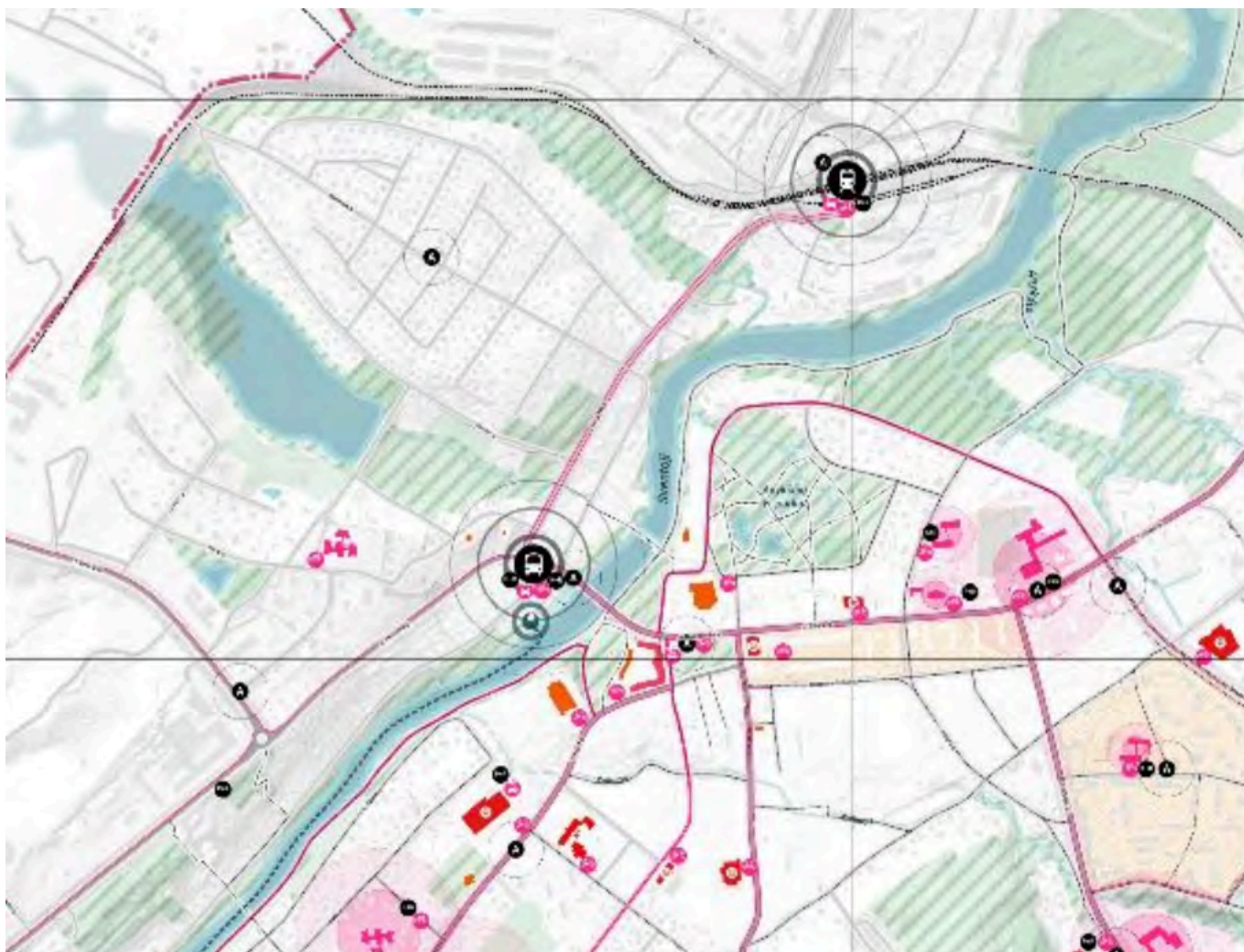
- Projektuojame esamų takų dangų ir atraminių sienelių apdailos atnaujinimą;
- Numatome centrinių laiptų remontą, atnaujinant laiptų konstrukciją ir panaudojant esamas granito plokštes;
- Numatome kitų sklype esančių laiptų remontą bei turėklų įrengimą;
- Atnaujiname dangą prie A. Vienuolio paminklo, numatome naują vietą esamai paminklo autoriaus lentelėi;
- Pakoreguojame esamų, susiformavusių takų išdėstymą, pritaikome prie dabartinių žmonių srautų;
- Remiantis Anykščių miesto darnaus judumo planu projektuojame naujų medžių ir krūmynų sodinimą sklypo teritoriją atibojant nuo triukšmingos A. Vienuolio gatvės, bei kuriant šešėlių dangoms.
- Pėsčiųjų takas A. Vienuolio gatvės pusėje projektuojamas už naujai numatytos medžių ir krūmų eilės (aikštės pusėje) išsaugant erdvę monumento apžvalgai, sukuriant saugesnę, jaukesnę erdvę pėstiesiems;
- Įrengiame pandusą ir teritoriją pritaikome žmonėms su negalia bei suteikiame galimybę paprasčiau judėti teritorijoje;
- Projektuojame dviračių stovų, suoliukų bei šiukšliadėžių įrengimą;
- Projektuojame LED apšvietimą;
- Projektuojame daugiamečiais vaistiniais augalų apželdinimą;

8. Tvarumas

Projekte didelis dėmesys skiriamas šiuolaikiniams urbanistiniams standartams, tvarumui ir prieinamumui. Visa skvero infrastruktūra – takai, priėjimai prie suoliukų ir kitų elementų – projektuojama taip, kad būtų patogi naudotis žmonėms su judėjimo negalia.

Anykščių miesto dalies teritorijos žalinimo schemos (pav. 4) sprendinių integravimas A laidos projekte:

NOA/1-SU-378-PP.AR	LAPAS	LAPŲ
	7	12



pav.5. Dviračių susisiekimo profilis pagal Anykščių miesto darnaus judumo planą



pav.6. Siūlomas A. Vienuolio g. (ties tilto pabaiga) profilis pagal Anykščių miesto darnaus judumo planą

Želdiniai:

NOA/1-SU-378-PP.AR	LAPAS	LAPŲ
	9	12

- Didinamas bendras skvero želdinių kiekis. Gausinamas projektuojamų medžių kiekis skvero pietuose.
- Nuo A. Vienuolio gatvės projektuojama nauja žalioji juosta
- Esami vertingi medžiai ir kiti želdiniai yra saugomi, gerinama jų būklė. Numatomi darbai papildomi išsamiau arboristiniu esamų želdinių būklės įvertinimu. Juo remiantis parengiamos ir pritaikomos teroristinės esamų medžių gerovės didinimo priemonės (pvz., augavietės revitalizavimas, želdinių genėjimas, sutvirtinimas ir kt.).
- Apjungiami ir gausinami daugiamečių augalų gėlynų plotai skvero centrinėje ir vakarinėje dalyje. Keičiama želdinių plotų forma didinant želdinių gyvybingumą ir ekologinį efektyvumą taip sumažinant intensyvios priežiūros reikalaujančius plotus.

Kita:

Numatytas naujos mažosios architektūros įrengimas šlaito zonoje (gultai, amfiteatras) prisideda prie žalinimo plano įrengimo metodikos II skyriuje numatytų tikslų, padedant reguliuoti vietovės mikroklimatą, didinant pėsčiųjų buvimą.

9. Projekto dalių aprašymas

9.1. Sklypo sutvarkymo (sklypo plano)

Sklypo plano dalyje išlaikoma susiformavusi sklypo planinė struktūra ir centriniai laiptai su atraminėmis sienelėmis.

Esamų takų rekonstravimas

Esamų takų išdėstymas koreguojamas, pritaikomas prie dabartinių srautų, sukuriama galimybė laisvai judėti žmonėms su negalia. Takų medžiagiškumas parenkamas atsižvelgiant į teritorijos reljefo, estetikos bei takų eksploatavimo aspektus, Anykščių miesto žalinimo schemos sprendinius. Dangoms numatomos medžiagos - ažūrinės betoninės trinkelės su vejos tarpais arba rišta akmenukų skalda takų ir aikštės zonoje ir natūralaus granito danga zonoje aplink A. Vienuolio paminklą. Paminklo ir laiptų tasoje šiaurės rytų kryptimi projektuojama nauja jungtis - ažūrinis takas pritaikytas žmonėms su negalia.

Esamų atraminių sienučių apdailos atnaujinimas (B1, B2)

Sienutės nuvalomos smėliasrove, užtaisomos esamos angos, įtrūkimai. Montuojamas apšvietimas sienučių ribojamiems laiptams apšviesti.

Naikinamas kazokinis kadagys, augantis B1 sienutės suformuotame gazonė, sodinami nauji augalai (žiūrėti projekto Sklypo plano dalyje).

Esamų laiptų atnaujinimas (3)

Betono laiptų pakopos nuvalomos, esamos angos užtaisomos remontinio betono mišiniu, pritaikytu lauko sąlygoms.

Esamų laiptų atnaujinimas (5)

Betono laiptų pakopos nuvalomos, esamos angos užtaisomos remontinio betono mišiniu, pritaikytu lauko sąlygoms.

Įrengiami laiptų turėklai.

Centrinių laiptų remontas (9,4)

Esamos laiptų granito pakopos numontuojamos, bučerduojamos ir paruošiamos pakartotiniam panaudojimui. Po pakopomis įrengiamas naujas betono pamatas.

Apželdinimo sprendiniai

Numatomas naujų želdinių sodinimas ir tvarkymas, atsižvelgiant į Želdinių inventORIZACIJOS išvadas. Numatomas mažalapinių liepų eilės atsodinimas už A. Vienuolio paminklo.

Pagrindinė projektuojamų gėlynų idėja glaudžiai susijusi su A. Vienuolio – Žukausko asmenybės biografija.

Asmenybės paskatino gėlynų plotus projektuoti vaistinių ir žolinių augalų kompozicijomis, kurios būtų atpažįstamos, kaip šio skvero išskirtinis bruožas.

NOA/1-SU-378-PP.AR	LAPAS	LAPŲ
	10	12

Projektuojamos naujos „žaliosios linijos“ ties A. Vienuolio gatve. Krūmų linija palei gatvę ir medžių palei aikštės ribą.

Takų konstrukciniai sprendiniai

Atnaujinamos dangų konstrukcijos parenkamos pagal normatyvinius reikalavimus, atliktų inžinerinių tyrinėjimų išvadas.

9.2. Architektūros

Architektūrinėje projekto dalyje sprendžiamas mažosios architektūros elementų projektavimas. Elementai numatomi darnaus dizaino:

Rašytojo Antano Žukausko – Vienuolio paminklas (15283)

Siekiant pabrėžti paminklo monumentalumą, iš grindinio projektuojamas linijinis LED apšvietimas.

Skulptūrinis suoliukas / atskirai stovintys suoliukai

Projektuojamas ilgas lenktų formų suoliukas, susidedantis iš 4 dalių, pabrėžiantis architekto V. Gabriūno idėją. Apdaila projektuojama iš atmosferos sąlygoms atsparaus plieno. Sėdimoji dalis numatoma iš ažuolo masyvo lentų. Apatinėje dalyje numatomas cokolis, kuriame montuojamas LED pašvietimas.

Šiukšliadėžė

Projektuojama vientiso dizaino šiukšlinė, komponuojama kaip atskiras elementas arba kaip suoliuko sudedamoji dalis. Apdaila projektuojama iš tonuoto betono. Vidinė dalis projektuojama iš plieno lankstinio.

Pandusas

Siekiant pritaikyti teritoriją žmonėms su negalia, mamoms su vežimėliais ir dviratininkams, projektuojamas naujas kompozicinis elementas aikštėje - pandusas. Projektuojamos tonuoto betono atraminės sienutės, tako su nuolydžiu danga projektuojama iš betono trinkelio ir surištos akmenų skaldos, įrengiamas panduso tako pašvietimas, turėklai.

Dviračių stovai

Projektuojamas iš atmosferos sąlygoms atsparaus plieno vamzdžio 30x50.

Laiptų turėklas

Projektuojamas iš atmosferos sąlygoms atsparaus plieno vamzdžio 30x50.

10. Apsauginių priemonių nuo smurto ir vandalizmo aprašymas

Visi mažosios architektūros elementai projektuojami iš stambių elementų, projektuojamas pamatas ir tvirtinimas prie dangos, apsaugant elementus nuo vagystės. Laiptų turėklai, dviračių stovai projektuojami iš plieno, kurio konstrukcijos pranašesnės vandalizmo požiūriu, už tokias pat medines konstrukcijas. Projektuojamas teritorijos apšvietimas.

11. Aplinkos ir statinių pritaikymo neįgaliesiems sprendiniai

Siekiant teritoriją pritaikyti žmonėms su negalia, pagrindinių laiptų rytiniame kampe įrengiamas pandusas nuo A. Vienuolio gatvės. Esamų takų maršrutuose neįgalieji gali laisvai judėti, aukščių pasikeitimai tolygūs. Neįgaliųjų žmonių poreikiams tenkinti pritaikytos visos priegios prie takų ir mažosios architektūros elementų. Takų nuolydžiai ir pandusai parinkti tokie, kad atitiktų reglamentų nustatytas ribas.

12. Atliekų surinkimas ir tvarkymas

NOA/1-SU-378-PP.AR	LAPAS	LAPŲ
	11	12

Teritorijoje, prie suoliukų, projektuojamos šiukšliadėžės atliekų surinkimui. Teritoriją tvarkanti įmonė buitines atliekas iš šiukšliadėžių surenka priimtina technika ir jas išveža.

NOA/1-SU-378-PP.AR	LAPAS	LAPŲ
	12	12



objekto vieta



- PASTABOS:**
- 1.Visos pakeitimus derinti su projekto autoriais;
 - 2.Visos naudojamos medžiagos ir gaminiai turi atitikti galiojančias priešgaisrines ir sanitarines - higienines normas, rangovas privalo pateikti galiojančius atitikties sertifikatus;
 - 3.Takų išilginis nuolydis kinta pagal reljefą maksimalus - 8.3%, skersinis nuolydis - 2%;
 - 4.Siekiant išsaugoti esamą reljefą, paviršiai formuojami maksimaliai prisitaikant prie reljefo aukščių;
 - 5.Medžių kamienus apsaugoti su lentomis, aukštis 1.5m;
 - 6.Inžinerinių tinklų tranšėjoms užpildyti naudoti smėlį, iškastą gruntą naudoti teritorijos planiravimui, nepanaudotą išvežti;
 - 7.Aukščius tikslinti vietoje;
 - 8.Nužymėjus dangas, prieš pradėdant montavimą suderinti su autoriais;
 - 9.Prieš žemės judinimo darbus privaloma atlikti archeologinius tyrimus.


Žymėjimas	Pavadinimas	Vaizdas
	Betoninės trinkelės (120x480x80)(šviesiai pilkos)	
	Ažūrinė danga - Betoninės trinkelės (120x480x80) (šviesiai pilka) ir veja. Vandeniui laidžių dangų < 20proc.	
	Ažūrinė danga - Betoninės trinkelės (120x480x80) ir surišta akmens skalda. Vandeniui laidžių dangų - 50proc.	
	Ažūrinė danga - Betoninės trinkelės (120x480x80) ir veja. Vandeniui laidžių dangų >50proc.	
	Surišta akmens skalda. Dviračių takas. Vandeniui laidi danga	
	Surišta akmens skalda. Pėsčiųjų takas. Vandeniui laidi danga	

A	2025 08 29		Projektiniai pasiūlymai. Pagal žalinimo schemas užduotį		
Laida	Išleidimo data		Laidos statusas ir išleidimo priežastis		
	UAB Noarchitects JK 302806477 Kalvarijų g. 1 LT-09310, Vilnius 860415920, info@noarchitects.lt		Objektas: KITŲ INŽINERINIŲ STATINIŲ PASKIRTIES GRUPĖS (KITOS PASKIRTIES STATINIAI) Ž. SKLYPE KAD. NR. 3403/0009:10 ir A. VIENUOLIO G., ANYKŠČIŲ M., ANYKŠČIŲ R. SAV., REKONSTRAVIMO PROJEKTAS		
	Pv. A976.0267		Vieta: ANYKŠČIŲ R. SAV., ANYKŠČIŲ M.		
	ARCH.	M. GRINEVIČIUS	2025 08 29	SKLYPO PLANAS M 1:500	
	ARCH.	G. ČERŠKUTĖ	2025 08 29		
LT	ANYKŠČIŲ RAJONO SAVIVALDYBĖS ADMINISTRACIJA		NOA/1-SU-378-TDP-SP. BR-01	Lapas	Lapų
				1	1





A	2025 08 29		Projektiniai pasiūlymai. Pagal žalinimo schemos užduotį		
Laida	Išleidimo data		Laidos statusas ir išleidimo priežastis		
no architects	UAB Noarchitects JK 302806477 Kalvarijų g. 1 LT-09310, Vilnius 860415920, info@noarchitects.lt		Objektas: KITŲ INŽINERINIŲ STATINIŲ PASKIRTIES GRUPĖS (KITOS PASKIRTIES STATINIAI) Ž. SKLYPE KAD. NR. 3403/0009:10 ir A. VIENUOLIO G., ANYKŠČIŲ M., ANYKŠČIŲ R. SAV., REKONSTRAVIMO PROJEKTAS		
			Vieta: ANYKŠČIŲ R. SAV., ANYKŠČIŲ M.		
	PV. A976.0267	M. NEMUNIENĖ	2025 08 29	Laida	
	ARCH.	M. GRINEVIČIUS	2025 08 29	VIZUALIZACIJA. VAIZDAS NUO A. BARANAUSKO TILTO	
	ARCH.	G. ČERŠKUTĖ	2025 08 29		
					0
LT	ANYKŠČIŲ RAJONO SAVIVALDYBĖS ADMINISTRACIJA		NOA/1-SU-378-TDP-SP. BR-02	Lapas	Lapų
				1	1



A	2025 08 29		Projektiniai pasiūlymai. Pagal žalinimo schemos užduotį		
Laida	Išleidimo data		Laidos statusas ir išleidimo priežastis		
	UAB Noarchitects JK 302806477 Kalvarijų g. 1 LT-09310, Vilnius 860415920, info@noarchitects.lt		Objektas: KITŲ INŽINERINIŲ STATINIŲ PASKIRTIES GRUPĖS (KITOS PASKIRTIES STATINIAI) Ž. SKLYPE KAD. NR. 3403/0009:10 ir A. VIENUOLIO G., ANYKŠČIŲ M., ANYKŠČIŲ R. SAV., REKONSTRAVIMO PROJEKTAS		
	PV. A976.0267		Vieta: ANYKŠČIŲ R. SAV., ANYKŠČIŲ M.		
	ARCH.	M. GRINEVIČIUS	2025 08 29	VIZUALIZACIJA. AIKŠTĖS GĖLYNŲ VAIZDAS	
	ARCH.	G. ČERŠKUTĖ	2025 08 29		
				Lapas	Lapų
LT	ANYKŠČIŲ RAJONO SAVIVALDYBĖS ADMINISTRACIJA		NOA/1-SU-378-TDP-SP. BR-03	1	1




A	2025 08 29		Projektiniai pasiūlymai. Pagal žalinimo schemas užduotį		
Laida	Išleidimo data		Laidos statusas ir išleidimo priežastis		
	UAB Noarchitects JK 302806477 Kalvarijų g. 1 LT-09310, Vilnius 860415920, info@noarchitects.lt		Objektas: KITŲ INŽINERINIŲ STATINIŲ PASKIRTIES GRUPĖS (KITOS PASKIRTIES STATINIAI) Ž. SKLYPE KAD. NR. 3403/0009:10 ir A. VIENUOLIO G., ANYKŠČIŲ M., ANYKŠČIŲ R. SAV., REKONSTRAVIMO PROJEKTAS		
	Vieta: ANYKŠČIŲ R. SAV., ANYKŠČIŲ M.				
	PV. A976.0267	M. NEMUNIENĖ	2025 08 29	Laida	
	ARCH.	M. GRINEVIČIUS	2025 08 29	VIZUALIZACIJA. AŽŪRINĖS DANGOS TAKO PALEI PAPIO G. VAIZDAS	
	ARCH.	G. ČERŠKUTĖ	2025 08 29		
LT	ANYKŠČIŲ RAJONO SAVIVALDYBĖS ADMINISTRACIJA		NOA/1-SU-378-TDP-SP. BR-04	Lapas	Lapų
				1	1



A	2025 08 29		Projektiniai pasiūlymai. Pagal žalinimo schemas užduotį		
Laida	Išleidimo data		Laidos statusas ir išleidimo priežastis		
no architects	UAB Noarchitects JK 302806477 Kalvarijų g. 1 LT-09310, Vilnius 860415920, info@noarchitects.lt		Objektas: KITŲ INŽINERINIŲ STATINIŲ PASKIRTIES GRUPĖS (KITOS PASKIRTIES STATINIAI) Ž. SKLYPE KAD. NR. 3403/0009:10 ir A. VIENUOLIO G., ANYKŠČIŲ M., ANYKŠČIŲ R. SAV., REKONSTRAVIMO PROJEKTAS		
			Vieta: ANYKŠČIŲ R. SAV., ANYKŠČIŲ M.		
	PV. A976.0267	M. NEMUNIENĖ	2025 08 29	VIZUALIZACIJA. PĖSČIŲJŲ TAKAS ŠLAITE	
	ARCH.	M. GRINEVIČIUS	2025 08 29		
	ARCH.	G. ČERŠKUTĖ	2025 08 29		
LT	ANYKŠČIŲ RAJONO SAVIVALDYBĖS ADMINISTRACIJA		NOA/1-SU-378-TDP-SP. BR-05	Lapas	Lapų
				1	1



A	2025 08 29		Projektiniai pasiūlymai. Pagal žalinimo schemas užduotį		
Laida	Išleidimo data		Laidos statusas ir išleidimo priežastis		
	UAB Noarchitects JK 302806477 Kalvarijų g. 1 LT-09310, Vilnius 860415920, info@noarchitects.lt		Objektas: KITŲ INŽINERINIŲ STATINIŲ PASKIRTIES GRUPĖS (KITOS PASKIRTIES STATINIAI) Ž. SKLYPE KAD. NR. 3403/0009:10 ir A. VIENUOLIO G., ANYKŠČIŲ M., ANYKŠČIŲ R. SAV., REKONSTRAVIMO PROJEKTAS		
			Vieta: ANYKŠČIŲ R. SAV., ANYKŠČIŲ M.		
	PV. A976.0267	M. NEMUNIENĖ	2025 08 29	VIZUALIZACIJA. PANDUSO VAIZDAS	
	ARCH.	M. GRINEVIČIUS	2025 08 29		
ARCH.	G. ČERŠKUTĖ	2025 08 29			
				Laida	0
LT	ANYKŠČIŲ RAJONO SAVIVALDYBĖS ADMINISTRACIJA		NOA/1-SU-378-TDP-SP. BR-06	Lapas	Lapų
				1	1